

びゅー たん
View探
行こうで!
VOL.2

■長崎港外／橘湾編 ■西彼杵半島編 ■彩り編

長崎ビューポイント探訪

第1号は、長崎港、長崎半島のビューポイント探訪でした。この第2号では、周辺の港外、橋湾、西彼杵半島を探訪ポイントに加えることで、広域化した長崎市域全体のビューポイントを網羅し、また色々な表情として夜景、山、海を取り上げました。

ビューポイント探訪を始める、「見る」ことは「知る」ことです。その自然、歴史、地域に触れるようになります。さらに次の段階では、ポイント地の交通、眺望レベル、季節、時間、天候などが意識されるようになります。最後の段階では、探訪したことで、何かの機会に活かしたり、良い場所にするための活動をするのが大事です。




月一回の数人のグループ、年一回の50人のグループで探訪の体験をしました。何より、海・山・地域の自然に触れ、健康的。爽快で、気分一新できる。老若男女を問わない参加傾向がありました。高齢

になると、歩ける間に一度は見たい場所もあるようです。また、港町では小高い丘から海港が望めるところに出ると、何となく幸せな気分になれます。そうしたポイントに恵まれた地区では、山・海・自然の愛好会など、これらを生かした町づくりへの可能性がひろがります。




現地では、せっかくの人が集りそうなビューポイントなのに、眺望が損なわれていることもありました。展望できるよう樹木の伐採、目障りな電線の処置、ルート整備、案内標識の設置などすれば、良い新景観地になることでしょう。

1号・2号合わせて、約200ポイントの紹介です。現地を訪れてビューポイントを現地で感じてください。この冊子が、あなたのガイド役になりますよ。



長崎港外 / 橋湾編

-  茂木・東海岸 ゾーン 2 ▶ 11
-  東 長 崎 ゾーン 12 ▶ 20
-  深堀・香焼・伊王島 ゾーン 21 ▶ 28




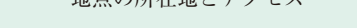
いろど 彩り編

-  夜 景 ゾーン 44 ▶ 47
-  小島・海蝕崖 ゾーン 48 ▶ 55
-  山 々 ・ 峠 ゾーン 56 ▶ 64

西彼杵半島編

-  外 海 ゾーン 29 ▶ 37
-  琴海・形上湾 ゾーン 38 ▶ 43

凡 例

-  [ゾーン No.]
ビューポイントの名称
-  [VIEW]
ビューポイントのリードコピー
-  [データ]
地点の所在地とアクセス
-  [対 象]
眺望できる主な対象物を列記



茂木・東海岸ゾーン

長崎半島の西側は五島外海の角力灘を向き、東側は天草灘を向いています。細長い半島南端の樺島灯台はそんな潮の分け目に位置し、海から昇る初日の出は印象的で記憶に残るでしょう。長崎半島の最高峰の八郎岳から、港の口の島々や港町長崎の入江の俯瞰は、天候の恵みも関係して、よく見れる日は幸運です。尾根道から山道をたどり下ると、そこは宮摺の集落、山手の竈神社の大クスが斜面の鳥居の上空に限りなく枝を広げていて、その様相は力みなぎり逞しい。茂木の町は、切り立った自然の海岬崖に守られた自然の川港。奇岩の立岩。潮岬観音の月見台から港入口と町を見下ろせば、水平線を目指して漁船団の群れが航行する。裳着神社への街道沿いは、レンガや石の建物、堀、水辺のたたずまいがしっかりと残る町並み。茂木を中心とした東海岸は茂木枇杷の産地、うねる断層海岸の枇杷畑に延々と咲き誇る季節のドライブはとても晴れやか。太田尾の斜面集落と彼方に見える天草の眺望が堪能できます。



Map no.

Viewpoint

かぼしまとうだい

1 樺島灯台

View 半島南端の灯台、唐人浜、権現山、以南ははるか外洋の眺め

対象

樺島灯台、唐人浜、権現山、遠見山、橘湾、島原、天草

Data

■アクセス

長崎バス【樺島】より 3.5 km

■所在地

長崎市樺島町

Point

樺島の南端に立つ白亜の樺島灯台は1932年点灯しました。周囲は公園になっていて、資料館（無料）もあります。東シナ海が一望でき、桜の花、ツツジの花の名所です。尾根道を行く道は格別、切り立った岬突端の休憩所から権現山、遠見山が望め、外洋の広がりを感じられます。

豆知識

安土桃山時代に入ると、樺島にキリスト教が布教され1571年には、キリスト400人がいた。1576年頃樺島のキリストは長崎に移住し、平戸町の崖下に樺島町を造った。



Map no. Viewpoint ほちろうだけ

2 八郎岳

View 深堀と長崎の市街と港、山頂から望む 360 度の海と港

対象 軍艦島、高島、伊王島、神楽島、神ノ島、福田、城山、女神大橋、長崎港、稲佐山、岩屋山、金比羅山、烽火山、英彦山、雲仙、天草、橘湾、小八郎岳

Data

- アクセス 長崎バス【平山】徒歩 80 分
- 所在地 長崎市八郎岳町

Point

長崎市の南に位置し、長崎を取り巻くすべての海を見ることができる。南西部に長崎の街、北北東に多良山系、東に雲仙山系と橘湾、その南に天草、脇岬、晴れた日には西方に五島が眺められる。

豆
知
歳

長崎市で一番高い山で、標高 590m の長崎半島の主峰です。頂上に「一等三角点」「天測点」があり、四季を通して多くの登山者が訪れる。



Map no. Viewpoint とまろだけ

3 戸町岳

View 港外から港の町へ、豊かに連なる長崎港のパノラマ

対象 神ノ島、福田、女神大橋、長崎港、稲佐山、岩屋山、金比羅山、烽火山、英彦山、唐八景、星取山、大久保山、小ヶ倉水源地、雲仙、橘湾、天草、熊ヶ峰

Data

- アクセス 烏帽子岩より徒歩 35 分
- 所在地 長崎市大山町

Point

戸町中学校の南東に位置し、北北東に岩屋山、東に雲仙、橘湾、南に熊ヶ峰、北西に女神大橋、外港と街を取り巻く山々を見ることができます。

豆
知
歳

佐賀領小ヶ倉村と大村領戸町村の藩境紛争が天明年間 1787 年に解決し、大久保山と戸町岳の藩境に「天明藩境塚」が残っています。



かまど神社の大きな大クス

Map no

4 竈(かまど)神社の大クス

Viewpoint

View 斜面集落の鎮守様をおおう巨大クスの大樹冠

宮智集落、宮智海水浴場、橋野、島原半島、天草

Data

■アクセス

長崎バス【宮智】徒歩 10分

■所在地

長崎市宮智町

ポイント

東海岸の宮智町にあります。市指定天然記念物大クスは有名です。

豆知 1626年創建の竈神社境内の高い石段の上の拜殿近くに大クスがそびえている。樹高約25メートル、幹囲10メートルの巨樹である。



しおみざきさん山

Map no Viewpoint

5 潮見崎観音

View 月見の高台から望む橋湾、茂木の港町と海岸地形

唐八景、英彦山、茂木の町並み、小懸岩、矢岳、茂木漁港、茂木港、赤崎鼻、島原半島

Data

■アクセス

長崎バス【茂木】徒歩 10分

■所在地

長崎市茂木町 2188

ポイント

茂木町の漁港近くにあり、車を降り3分くらい階段を上るとすぐ頂上に登ることができます。ここに観音様があります。島原半島や天草を見ることができます。

豆知

1706年の開山で、子授けの観音として信仰されている。茂木には、初代長崎代官村山等安の別宅があり、夜ごと長崎から籠に乗って茂木で豪遊したと伝えられている。



Map no.

Viewpoint

6

裳着神社

もぎじんじや 図

View

連絡船の行き交う港町、現にも残る水辺の町並み

対
象

茂木港、茂木の家並み、裳着神社

Data

■アクセス

長崎バス【茂木】徒歩 5 分

■所在地

長崎市茂木町

みて みて Point

天草と連絡船が行き交う茂木港、古くは肥後、薩摩ともつながった。茂木街道、茂木の町並みにはレンガ造や石蔵の建築も点在し、当時の川港の風情が現在も残る。裳着神社の境内から、山と海に囲まれ佇む町並みが一望できます。

豆
知
識

キリシタンに焼き払われたが、1626年に再興した。神社彫刻の木彫りが見事である。



Map no.

Viewpoint

7

若菜橋

わかざはし 図

View

朝日にあたる河川水面の茂木の町並み

対
象

茂木小学校、若菜川、川辺の家並み

Data

■アクセス

長崎バス【茂木】徒歩 5 分

■所在地

長崎市茂木町

みて みて Point

河川に寄り添う町並みと小学校、潮の干満のある水辺の小道を散策できる。石積みと家屋群が連続し、鳥が舞い、背後に広がる厳島神社の木立が美しい。

Map no. Viewpoint もぎのたていわ

8 茂木の立岩

View 大海原を前にして、断崖の岸边に並ぶ立岩群

対象 立岩、橘湾、赤崎鼻、島原半島

Data

■アクセス
長崎バス【立岩】徒歩 10分

■所在地
長崎市茂木町

Point

そそり立つ崖地の際に三基余り海蝕崖が林立する。立石には松が枝を伸ばし、てっぺんに海鳥のつがい巣をつくり付む。岸边近辺に小岩が点在して、さながら大海原を庭に見立てた枯山水の如き景勝地である。

豆知識

明治時代、茂木は外国人の保養地として人気があり、観光客相手の絵葉書の中に茂木の奇岩立岩として紹介されていました。



Map no. Viewpoint おたのおしゅうらく

9 太田尾集落

View 太田尾集落から眺望できる橘湾の広がり雲仙

対象 太田尾集落、潮見海岸、牧島、橘湾、島原半島

Data

■アクセス
長崎バス【日吉】徒歩 5分

■所在地
長崎市太田尾町

Point

小甕岩の連なる山裾の傾斜集落で橘湾を望む。斜面の家並みに、ピワ畑、ビニールハウス、木立が点在する。先々に潮見海岸、牧島、飯盛断層海岸が遠望され、澄んだ日には雲仙が見えます。

豆知識

茂木枇杷は、天保年間に中国から伝えられた。リアス式断層海岸に、斜面集落とともに初夏に茂木枇杷畑が結実する光景が魅力的。





東長崎ゾーン

急峻地形の多い長崎、そのうち東長崎は近郊の中で比較的なだらかな平地に恵まれます。船石、現川の盆地あり、八郎川あり、矢上・日見の旧宿などが点在します。中でも地域色豊かなのは、古賀植木の里で、古賀松原の山道沿いの南斜面に植木畑が展開し、時折の巨木が見事です。諫早井樋の尾峠から入り、平古場、藤棚を抜け八郎川裾沿いに旧長崎街道を南下すると、のどかな田園風景が各所に広がる。茶屋もでき、藩境の石標や湧水地があり、やがて矢上の地となります。矢上には中尾川も合流しますが、上流の中尾ダムを登ると中尾峠を経て蜂火山につながる。また戸石方面には橋湾上に牧島があり、養殖いけすが浮かぶ風景が波の落ち着きを見せます。牧島神社近辺の高台からは東海岸や島原へのビューが異色だ。曲崎古墳群の海辺は、打って変わって、小島ただよう海浜景観が見られます。日見宿の隣の網場鎮守森近くの東岸からの朝日は、海越しの牧島と水平線が見え、格段のすがすがしさがあります。日見川の上流を超え、つづら折りの旧坂を登ると去来が詠んだ芒塚句碑です。さらに登ると日見峠です。

Map no. Viewpoint 古賀植木畑 古賀の植木畑

1 古賀植木畑

View 古賀松原の南斜面に連なり重なる、植木畑や横の巨木

対象 植木畑、ラカンマキ、迎仙閣

Data

■アクセス

県営バス【松原】徒歩3分

■所在地

長崎市松原町周辺

Point

津屋岳を頂きとする古賀・松原の南斜面の丘の沿道に植木畑が展開し、途中で山並みの展望を楽しむことができる。古賀植木を代表する樹齢約600年のラカンマキなどの巨木、また迎仙閣の庭園が見どころです。

豆知識

古賀の植木栽培は江戸時代からの歴史がある。毎年5月1日～5日に開催される古賀植木まつりは長崎の風物詩。植木盆栽の展示、即売が行われる。





Map no. Viewpoint うわごころうえん 園

2 上床公園

View 東望の入江と東長崎の町のたたずまい、東方遠くは諫早湾

対象 旧東望浜、矢上、橘湾、普賢岳、四牛山、多良見、諫早湾

Data

- アクセス 県営バス【松原】より 3.2 km
- 所在地 長崎市松原町

ポイント

津屋岳を背後とする小高い丘で、地域の集落の広場となっている。南方には普賢岳越しに、東長崎の町、旧東望浜地区、そして橘湾を望め、東方に四牛山が横たわり、北に目をやると多良見市街の向こうに諫早湾を遠望する新鮮な眺望。



Map no. Viewpoint ながさきかいどうおむらほんさいかいひょう 園

3 長崎街道大村藩境標

View 八郎川支流沿いに展開する旧長崎街道沿いの田園風景

対象 長崎街道、八郎川、藩境石標、役行者神社、津屋岳

Data

- アクセス 県営バス【鶴の尾】徒歩 15分
- 所在地 長崎市東町

ポイント

普賢岳、行仙岳のふもとを旧街道、八郎川支流が交互するのどかな田園風景。古賀から矢上の間、街道沿いに「従是南佐嘉領」の藩境石標や役行者神社があり、対岸には畑地や集落、遠くに津屋岳などの山並みが連続します。



Map no. Viewpoint まさしほじんじが丘

4 牧島神社

View 牧島の断崖より眺める津島に細い海上の道

対象 橘湾、津島、八郎岳、長崎半島東海岸、天草

Data

- **アクセス**
県営バス【牧島】徒歩 10分
- **所在地**
長崎市牧島町

Point

素朴な牧島神社の丘、長崎半島東海岸の断層景観を斜めに眺望できる稀なビューポイント。眼下に俗称シャミセンジマの津島が見え、干満により海上の道が現れる。ダイナミックな自然を満喫できるコースです。

豆知識

牧島は、江戸時代、諫早家の馬牧があり、牧島と呼ばれていた。



Map no. Viewpoint まがりざきふるいんぐん

5 曲崎古墳群

View 石墳墓群の森を抜ければ、小島が点在するおだやかな浅海

対象 橘湾、牧島、津島、矢上普賢岳

Data

- **アクセス**
県営バス【牧島】徒歩 20分
- **所在地**
長崎市牧島町

Point

牧島（今は橋が架かっています）にあり、古墳時代（6世紀ごろ）につくられた古墳です。101基の積石塚は国指定となり、考古学的にも貴重な古墳群です。道はきちんと整備されて木製歩道が海岸まで続いています。

豆知識

曲崎古墳群に葬られた人々は、石室や遺物から見ると、6世紀ころ北部九州の文化の影響を受けていた。このように、積石塚の古墳を築く人々は海人であると考えられ、宗像神を奉じる安曇（あすみ）族であるとされている。

Map no. Viewpoint なげおとつひ

6 中尾峠

View 竹林樹叢の山道、石畳を踏みしめると峠から開ける山裾

対象 多良山系、雲仙、矢上普賢岳、矢上、網場、中尾ダム



Data

■アクセス 県営バス【番所】奥山経由徒歩 50 分

■所在地 長崎市田中町

Point

中尾峠より北へ古場峠、現川峠、南へ日見峠へと続きます。北北東に多良山系、東に雲仙、網場、矢上が見えます。現在は訪れる人も少なく石段道が続き、ひっそりとした風情があります。

豆知識 昔の四つの峠(日見峠、中尾峠、古場峠、現川峠)の一つ。中尾峠より奥山の下りに、昔の野石の敷かれた峠道が一部のことされています。

Map no. Viewpoint あぼてんまんじんじやとうがふ

7 網場天満神社東岸

View 網場東岸の伸びやかさ、牧島の海原から昇る朝陽の輝き

対象 橘湾、牧島、矢上普賢岳



Data

■アクセス 県営バス【小崎】徒歩 3 分

■所在地 長崎市網場町

Point

網場漁村の鎮守森裏手の海岸。海正面に牧島が大きく拡がり、橘湾の向こうには島原、雲仙の峰々。東岸から出づる朝日は実にすがすがしいだろう。



Map no. Viewpoint すすきづがくの

8 芒塚句碑

View つづら折りに下る薄野の坂道、裾野に日見宿の賑い、遠方には普賢岳

対象 雲仙、橘湾、矢上、矢上普賢岳、英彦山

Data

■アクセス 県営バス【芒塚】徒歩 30 分坂道

■所在地 長崎市芒塚町

Point

日見峠を越える道中にあります。江戸時代の俳人。向井去来の句碑です。「君が手も まじるなるべし 花薄」の句が刻まれているが、これは 1689 年、一時長崎に帰郷した去来が京都に帰る際に詠んだものであった。眺望をさえぎる電柱は何とかしたいもの。

豆知識 芒塚にある向井去来の句碑は、1784 年長崎の芭蕉門下の俳人達によって建立された。芒塚の地名の由来ともなった句で知られる。



Map no. 9 日見峠
 海舟、龍馬、諭吉が歩いて越えた峠、急階段と家並み、石垣群、山間の谷間

対 象 雲仙・橋湾、矢上、矢上普賢岳、英彦山

Data

- アケセス 県営バス【トネル西口】徒歩 20分
- 所在地 長崎市芒塚町、本河内 3

Point

江戸時代、長崎と小倉を結んだ長崎街道で、一番急峻な坂道として知られた峠です。昔の峠道を33m掘り下げて、切通しの有料道路が1926年に完成した。とげの東に雲仙、西に英彦山、網場側に少し下ると矢上、矢上普賢岳、橋湾を見ることができます。

豆 知 識 日見という地名は、江戸時代、旧暦の8月1日、日拝みを日見峠で行う習慣があり、お日さまを見ることで、日見の地名が付けられたともいう。また日見地区は長崎甚左衛門と深堀純賢の戦いが繰り返し行われた所でもあった。

深堀・香焼・伊王島ゾーン

深堀は武家屋敷跡が残る長崎市唯一の城下町で、深堀氏は江戸時代に佐賀藩の家老となり、深堀鍋島家として深堀、香焼島、伊王島等支配しました。香焼は、804年弘法大使が遣唐使藤原葛野麻呂に従って渡唐する途中当地に上陸し航海安全を祈願したとの伝説が残る町で、江戸時代にはイワシ漁で栄えた。伊王島は、明治の頃より石炭の町として栄えたが1972年閉山し、やすらぎ伊王島を中心に、リゾート地に変化していった。伊王島灯台から見る海の眺めもまた格別です。





Map no. **1** Viewpoint **善長谷教会** ぜんちやうだにきやうかい

View 教会庭樹越しに見る、端島、高島、四郎ヶ島、外海の角力灘パノラマ

対象 西彼杵半島、香焼、高島、軍艦島、黒島、野島、角力灘

Data

- **アクセス**
長崎バス【深堀】3.2 km
- **所在地**
長崎市大籠町

Point

深堀バス停から徒歩60分、民家を抜けるとなだらかな坂道となり、右手に海原が広がりとても眺がよい。教会の庭からは端島の姿が形よく見える。小説などの舞台として知られる地です。

豆知識

善長谷は、禅長谷とも称した。この地は、1823年深堀領東極山のキリシタンの人々が移住したことに始まる。迫害を逃れてきたが、鍋島家より城山の八幡神社の祭礼を行うことを条件に、原野数町歩を与えられ、踏絵は免除され、この地に落ち着いた。



Map no. **2** Viewpoint **伊王島大橋** いおうじまおほし

View 竹林樹叢の山道、石畳を踏みしめると峠から開ける山裾

対象 角力灘、神楽島、あぐりが丘、岩屋山、稲佐山、帆場岳、烽火山、英彦山、八郎岳、城山、野母、高島、軍艦島、香焼、女神大橋、福田

Data

- **アクセス**
長崎バス【安保】徒歩15分
- **所在地**
長崎市香焼町、伊王島町2

Point

長崎の南西10キロ沖に浮ぶ伊王島と香焼を結ぶ大橋が2011年3月27日に開通しました。市中心部から車で30分、教会やリゾートホテル、島々も見える、海中散歩の絶景です。生活の利便性かんじる橋です。橋の延長は約2.7 km。



Map no. **3** Viewpoint まごのきょうかい 国

馬込教会

View 斜面の教会テラスから、漁港越しに望む福田断層、香焼、港外

対 角力灘、神楽島、あぐりが丘、岩屋山、稲佐山、帆場岳、烽火山、英彦山、
長崎半島、女神大橋、福田、式見、ダイヤモンド

Data

- **アクセス**
伊王島ターミナル徒歩 15分
- **所在地**
長崎市伊王島町 2

Point

1890年にマルマン神父により建設、昭和初期の台風被害で崩壊した後1931年に現在のゴシック様式の天主堂が再建されました。1941年に炭坑が開かれキリシタン労働者で教会もにぎわいました。

豆
知
識

昔は住民の約半数以上がカトリック信徒という島のシンボルになっている白亜のゴシック様式の天主堂。最初の天主堂は1890年に建てられたが、1931年に建て替えられた。



Map no. **4** Viewpoint うみべのえびすさま 国

海辺のえびす様

View 沖ノ島と伊王島、瀬戸におかれたえびす様は小舟の守り神

対 伊王島港、唐船江、香焼ドック

Data

- **アクセス**
伊王島ターミナル徒歩 5分
- **所在地**
長崎市伊王島町 1

Point

伊王島大橋を渡り、伊王島ターミナルの手前にある沖ノ島と伊王島を結ぶ栄橋と賑橋との間にコンクリート製の台の上に鎮座している。



Map no.

Viewpoint

かえるのいわぼえ

5

畦の岩這え

View

高島のある海原、岸辺の波間に出ては消える岩陰の造形美

対象

野母半島、高島、池島、大島、塩町トンネル、晴海台、蚊焼

Data

■アクセス

伊王島大橋徒歩 30 分

■所在地

長崎市伊王島町 2

みてみて

Point

車道のすぐ横から階段 20 段程度降りると平らな岩場で波打ち際になっている。潮の干満の岩に波が岩肌を這うように動き、宮崎県の鬼の洗濯岩を思い出します。



Map no.

Viewpoint

やすらぎの伊王島

6

やすらぎ伊王島海岸通り

View

海と香焼・四郎の島々、西彼杵断層を一望、びやかにシーサイドウォーク

対象

角力灘、神楽島、あぐりが丘、岩屋山、稲佐山、烽火山、英彦山、長崎半島、城山、香焼、女神大橋、福田、式見、ダイヤモンド

Data

■アクセス

伊王島ターミナル徒歩 5 分

■所在地

長崎市伊王島町 1

みてみて

Point

大波止から高速船で 20 分で行けるのが何よりの魅力、リゾートの島として天然温泉も完備、宿泊、日帰りのどちらも楽しめます。橋の開通により便利になった。海岸辺りに広い無料の駐車場があります。



Map no.

Viewpoint

いおうじまとうだい

7

伊王島灯台

View

伊王島北端の灯台、半島の断層群、五島列島を望む海洋パノラマ

対象

池島、松島、角力灘、神楽島、あぐりが丘、岩屋山、稲佐山、帆場岳、
烽火山、英彦山、長崎半島、福田、式見、ダイヤモンド

Data

■アクセス

伊王島ターミナル車 6分

■所在地

長崎市伊王島町 1

みて

Point

長崎に来航する船舶の安全航行のため、我が国で初めての「鉄造り六角形洋式灯台」が1871年伊王島の最北端の「出鼻台場」跡に建設された。近くに伊王島灯台旧吏員退息所があり、今は「灯台記念館」として灯台の変遷等の資料展示を行っています。



外海ゾーン

西彼杵半島外海の西海岸一帯は、落差の大きい海岸断層、入江と居住地集落が繰り返す地形です。こういう厳しい環境では風景も研ぎすまされ、何処か永久の自然美を感じるところが外海の魅力です。手熊浄水場下から、西海岸の小さな港町が俯瞰できるでしょう。そこから、あぐりの丘を巡りましょう。起伏のある農場風景の中、矢筈岳の小さな山頂があり、長崎北部の山並みと海の広い視界が得られます。海岸造形美の大城の頂の大城公園は踏み入れる人も少ない地ですが、上れば西彼杵の海岸が長崎、そして野母崎まで、海のスケールが味わえます。ドライバーが立ち寄るのに夕陽が丘が最適、水平線と島々に落ちる夕日は評判です。さらに半島中央の東民の森までドライブして展望台に上り、山並み越しに大村湾と角力灘まで味わうのも一興です。一路、外海に下る途中の大中尾棚田は山間斜面に切り開かれた見事な棚田。近くに地元の石を用いた石積み民家や石垣、墓石が見られます。さらに出津教会から小道をたどると、ド・ロ神父の足跡が偲ばれる施設群があります。最後に夕陽が沈む前に大野浜へ行き、勇壮な日没の光景に触れてみましょう。



Map no. **1** Viewpoint **手熊浄水場下** てぐまじょうすいじょうした 国

View 右に竜ヶ崎、左に蝶ヶ崎の手熊港。彼方に青き水平線と伊王島


対象 手熊漁港、竜ヶ崎、白浜海水浴場

Data

- アクセス 長崎バス【手熊】徒歩 5 分
- 所在地 長崎市手熊町

Point

西彼杵の西海岸は河港の入江と海蝕崖を繰り返す。寒暖風雨激しく、地味乏しい、さらにキリシタン禁教等の宗教の争いもありました。浄水場下から眺めた手熊と柿泊の漁港と地元海水浴場の風景は、小さな入り江の港町として全体を俯瞰できるのがよい感じ です。



Map no. **2** Viewpoint **矢筈岳** やばすだて 国

View 楽しい丘の散策。神楽島と海、斜面の団地、岩屋山の峰々のパノラマ

対象 神楽島、伊王島、高島、香焼、香焼クレーン、長崎半島、野母、城山、岩屋山、稲佐山、帆場岳、鳴見台、豊洋台、さくらの里、大村湾、新長崎漁港、烏帽子岳、鳴鼓岳

Data

- アクセス 長崎バス【あぐりの丘】徒歩 18 分
- 所在地 長崎市四杖町ほか

Point

あぐりの丘の隣に位置し、頂上が二つに分かれている。西南西に神楽島、西北西に新長崎漁港、五島まで続く海原、南に長崎の山と海と島、東に滑石と団地、北に団地を見ることができます。

豆知識

あぐりの丘は、田植、稲刈り体験、自然観察会を一年を通して行っています。矢筈岳を取巻くように、岩屋山から畷刈に通じる九州自然歩道のルートがあります。



Map no. Viewpoint おおじょうこうえん 国

3 大城公園

View 半島西岸から遠く野母崎まで、360度のスケープビュー

対象 道の駅夕陽が丘そとめ、出津集落、池島、大角力、小角力、西彼杵半島南西部海岸、伊王島、香焼、高島、角力灘

Data

- アクセス 長崎バス【道の駅】徒歩 15分
- 所在地 長崎市下黒崎町

Point

外海は大好きなドライブコースで、夕陽が丘外海の道の駅が便利。出津教会のある丘や沖合いの島々に沈む夕陽を皆さん楽しめます。何度も通い見慣れた風景ですが、そのすぐそばの大城公園は気がつきませんでした。坂道を登って小高い丘の上の展望台に着くと、180度のパノラマから青い海と小さな島々、遠くは五島も見えます。とても素晴らしい景色でした。

豆知識

眼下に遠藤周作記念館があり、遠藤周作の代表作「沈黙」の舞台で「人間がこんなに哀しいのに主よ 海があまりに碧いのです」のトモギ村（外海）の風景が展望できます。



Map no. Viewpoint けんみんのもりてんぼうだい 国

4 県民の森展望台

View 外洋と内海の双方を見る半島中心からのパノラマ山風景

対象 大村湾、形上湾、長崎空港、大村、虚空蔵山、多良山系、雲仙、琴ノ尾岳、帆場岳、岩屋山、長崎半島、高島、伊王島、神楽島、上五島、松島、平戸島、大島、角力灘

Data

- アクセス 長崎駅より東ゲートまで車 60分、東ゲートから徒歩 10分
- 所在地 長崎市神浦下大中尾町

Point

西彼杵半島のほぼ中央にある。眼下の大村湾から空港、多良山系、雲仙、長崎半島、上五島、松島、平戸島、と長崎の主な山、海、島等を360度のパノラマで楽しめます。

豆知識

広さ382haの森林公園。東西南北にゲートがあり、キャンプ場、水車小屋、炭焼き窯、森の吊り橋、野鳥の森、清流の森、天文台があります。



Map no. **5** Viewpoint **大中尾棚田** おおなごおたなだ 国

View 奥深い溪谷斜面に延々と積み上げる棚田群の眺望の見事さ

対象 棚田、鷹ノ巣岩

Data

- アクセス 長崎バス【行政センター前】3.0 km
- 所在地 長崎市神浦北大中尾町

Point

大中尾棚田はお米と火祭りで有名な所です。一度行って見たかったです。彼岸花の赤と黄色く実ったお米と棚田は写真で見るとも美しかったです。棚田百選に選ばれるのは当然ですね。今度は絶対に火祭りを見に来たいと思いました。是非一度行ってほしい場所です。



Map no. **6** Viewpoint **神浦城跡** こうのうらじょうあと 国

View 中世山城の館跡から見る沖の島々、川港の町並み

対象 神浦港、神浦の町並み、池島、大角力、小角力、角力灘

Data

- アクセス 長崎バス【神浦】徒歩 15 分
- 所在地 長崎市神浦江川町

Point

神浦城跡は最近地元の人々が復元した場所だとニュースで知りました。大きな日蓮上人像の上にありました。中世の頃にお城がありましたが、沖合いの池島など小島が点在する光景は印象的です。

豆
知
識

1375年～1378年、神浦氏が標高43メートルの丘陵に建てた中世の山城です。神浦氏は1563年大村氏の支配する横瀬浦を焼き払った。その後大村純忠は、長崎開港し、次第に勢力圏を拡大し、神浦氏を滅ぼした。

Map no. Viewpoint しつぎょうめい

7 出津教会

View 厳しい風土、ゆるやかな傾斜屋根、高い塔の教会建築

対象 ド・ロ神父記念館、救助院、出津川



Data

■アクセス

長崎バス【出津文化村】徒歩 10分

■所在地

長崎市西出津町

Point

1881年に小田平の小高い丘が選ばれ、ド・ロ神父指導の下、教会が建てられました。教会から谷あいの西出津、東出津の集落が眺められ、と尖塔の建立により、遠く周辺地にも教会が認められ心の輪を広げています。

豆知識 外海地方は、外海から五島などに移住する信徒が多かったことから、キリシタンの母郷とも呼ばれていた。1879年着任したフランス人宣教師ド・ロ神父は外海地区の産業振興と社会福祉向上に努めた。

Map no. Viewpoint ゆうびがけのそとめ

8 夕陽が丘そとめ

View 丘の出津集落と夕陽に染まる神浦の島々への眺望

対象 出津集落、池島、大角力、小角力、角力灘



Data

■アクセス

長崎バス【道の駅】徒歩 2分

■所在地

長崎市東出津町

Point

下りは大城公園の階段を降り、夕陽が丘外海に行きました。ここでは休憩したり地物のみかんや海産物などよく買っていました。でもお勧めは特大の卵とパンです。本当に美味しかったです。角力灘の沖合に浮かぶ島々と水平線に沈む夕陽を眺めると時がたつのを忘れます。

Map no. Viewpoint おののほまがいすいよくじょう

9 大野浜海水浴場

View 立岩に夕陽が映える荒磯の海水浴場

対象 大野浜海水浴場、池島、大角力、小角力、角力灘



Data

■アクセス

長崎バス【大野】徒歩 15分

■所在地

長崎市上大野町

Point

外海のバスツアーでベトナム人の留学生に出会いました。彼女は看護の勉強のため長崎に来ています。日本語も理解していて、このツアーで美しい外海がとても好きになっていました。海の青さと波の白さと真赤な夕陽が本当に感動的でした。彼女は、ベトナムに帰ったら日本語の先生になりたいと話していました。



琴海・形上湾ゾーン

西彼杵半島の大村湾側の内海地域は、大小の半島が入り組み、形上湾など大小の入江が無数で、波おだやかなリアス式地形である。そうした中で、琴海は海岸平地に比較的恵まれ、長浦スイカなど農産物を産する。外海のようなダイナミックな地形でないが、リアス地形の海岸、色とりどりの入江、城址などが桜の頃にはとりわけ楽しめる。時津から琴海に入る西海川河口のリバーサイドはジョギングや散策しながらの眺望が可能です。その次に交通の便から、204号線経由で赤水公園を目指そう。長浦岳山腹にあり、眼下に晴れた日には松林の休憩所から大村湾の青い湾と小島のパノラマ模様が美しい。続いて海岸側へ、自証寺の手前の地域、田園の中を抜ける戸根川両岸沿いに咲き誇る頃に桜並木を歩くとよい、心の風景となるでしょう。さらに海岸沿いに進むと、湾近くに小崎城址がある。わずかな石垣に古城の面影が残り、木々の緑やピンク桜越しに見るリアス式水面の光景は珍しい。尾戸の半島に入ると変化起伏に富む景観が幾つかある。中でも、水面に浮かぶ名串恵比須と集落、また先にある小口港の漁村集落の橋と船が並ぶ海岸景観はなかなか見られないものです。



Map no. Viewpoint

1 西海川河岸通

View 西海川河口より望む山裾と村松港

対象 村松湾、琴海ニュータウン

にしゅうみかわがせんどおり園

Data

- アクセス 長崎バス【村松】徒歩3分
- 所在地 長崎市琴海村松町

ポイント

時津より国道206号を進み琴海に入ると西海川を渡る。この西海川の河岸沿いに遊歩道と公園が整備されています。



Map no. Viewpoint あがみずこうえん

2 赤水公園

View 四季折々の自然と眼下に見える大村湾のパノラマ

対 形上湾、大村湾、長崎空港、大村市街、虚空蔵山(川棚町)、多良山系、雲仙山系、琴ノ尾岳、帆場岳、琵琶ノ首鼻、ドーム型無線中継所(防衛省)

Data

■アクセス

県民の森東ゲートより車5分、
徒歩25分

■所在地

長崎市琴海戸根原町 2212-1

Point

県民の森東に位置し、東に大村湾から多良山系、雲仙山系等の雄大景色と大村市街も一望できます。朝7~8時頃空気が澄み気象条件が良い時、遠く阿蘇、佐賀天山山系が見えるそうです。

豆
知
識

2005年4月開園、広さ8.4ha、標高440m、草スキー場、オートキャンプ場、赤水堤周遊コース、ふれあい農園があります。



Map no. Viewpoint こさきじょうし

3 小崎城址

View 小崎山城越しに見る、形上湾の四季のうつろい

対 小崎城址、形上湾、大村湾

Data

■アクセス

長崎バス【ふれあいセンター前】
徒歩15分

■所在地

長崎市琴海戸根原町 1360 他

Point

中央公園の頂上に中世期末のものと思われる山城があり、「小崎城跡」と言います。城の輪郭、わずかな石垣に古城の面影が残り、それほどの見通しはないが、水色の水面に映える緑、ピンク桜の光景は珍しい。

豆
知
識

琴海地区は針尾氏の領土であった。針尾伊賀守の三男は大村純忠の家臣となり、琴海の長浦村、尾戸村、三重村を拝領した。

Map no. Viewpoint とねがわえんどうさくら園

4 戸根川沿道桜

View 田園を横切る戸根川土堤桜、花舞う並木、小川、小道のすがすがしさ

対象 琴海戸根の町並み、戸根川、田園



Data

■アクセス
長崎バス【戸根橋】徒歩1分

■所在地
長崎市琴海戸根町

みてみて Point

琴海村松を過ぎ、国道206号を進むと琴海戸根町の街並みが見えます。戸根橋をわたると戸根川沿に300本を超える桜が植えられています。春ともなれば、田園の中に広がる見事なさくら並木を見ることができます。近くには、休耕地を利用して四季の花を咲かせる畑もあります。

Map no. Viewpoint なぐしえびす園

5 名串恵美須

View リアス式内海の奥にたたずむ、形上湾を見守る恵比須さま

対象 形上湾



Data

■アクセス
長崎バス【火引きの浦】車7分

■所在地
長崎市琴海尾戸町

みてみて Point

国道206号から大江橋を渡り尾戸半島へと向かう、新しい湾岸線沿いの道を進むとその途中で、名串公民館付近に静かな名串の入江にたたずむ「恵比須さま」を訪ねることが出来ます。岸から20メートルほど離れた岩場の石祠堂には、20センチほどの恵比須さまが大切に祀られています。



Map no. Viewpoint こぐさよそんしゅうらく園

6 小口漁村集落

View 尾戸半島の先端の漁村集落より大村湾を望む

対象 大村湾、東彼杵町、大村市街地、多良岳、五家原岳、長崎空港、琴の尾岳、多良見方面

Data

■アクセス
長崎バス【小口港】徒歩7分

■所在地
長崎市琴海尾戸町

みてみて Point

尾戸半島の最先端には小口瀬戸（数メートル）を挟んで鶴瀬島がある。漁村集落で漁船も多く、道沿いに進むと「住吉神社」、隣り合うように「恵比須大明神」、その間に「題目塔」が祀られ、大村湾を挟み大村市街地や長崎空港、多良岳を見ることができます。



夜景ゾーン

港をはさんだスリ鉢地形をしているので、長崎の夜景は効果を発揮する。蒸し暑い夏の夜など、夕涼みを兼ねて稲佐山に登るのも良い。薄暗い時刻になると、まず街灯が灯り、家の明かりがつき、さらに車のテールランプが街路線を灯し出す。やがて100万ドルの夜景といわれる光の街が現れる。長崎には、稲佐山のような一級の夜景以外にも、坂の町の明かり、ホテル、公園、山頂などポイントが数多い。五社神社下は昼間の眺望も良いが、手前の家々や中心部、港の灯りが共に映しだされてなかなかよい。グラバー園横垂直エレベータは、港の花火イベントも楽しみプロカメラマンが狙う夜景スポットだ。鍋冠山は夜景も良く、港水面の船が映えるビューポイントでもある。眺望を売りにするホテルにとって夜景は重要なポイントで、パノラマ夜景の客室の照明計画はもちろんのこと、建物周辺整備にも配慮がされているでしょう。



Map no. Viewpoint

1 稲佐山展望台

View

対象 長崎港、長崎駅、浜町中心部、浦上

いなかまでんぼうだい

Data

■アクセス

長崎バス【ロープウェイ前】より
長崎ロープウェイ、又は【稲佐山】徒歩30分

■所在地

長崎市稲佐町

Point

100万ドルの夜景として、長崎観光のメッカとして知られ、展望施設もある。長崎港と中心街が眼前に一望できる。あたりが暗くなり、灯りがちらほら見えてくるころから、紫色の空となり、やがて大きな光の洪水に移り変わる過程が素晴らしい。

Map no. Viewpoint
2 水辺の森公園

みずべのもりこうえん

View

対象
長崎港、女神大橋、造船所、松ヶ枝埠頭

Data

■アクセス

【大浦海岸通電停】徒歩 3 分

■所在地

長崎市常盤町

みてみて

Point

夜の長崎港は魅惑的。芝生を楽しみながら海岸通りをゆけば、黒い水面に波がキラリキラリと光る。大型国際観光船の強い光、遠くの女神大橋のライトアップ、また造船所から点される赤い照明が静まるタンカーやクレーンを映し出します。



Map no. Viewpoint
3 鍋冠山

なべがねのりやま

View

対象
長崎港、稲佐山、東山手南山手

Data

■アクセス

長崎バス【二本松団地】徒歩 15 分

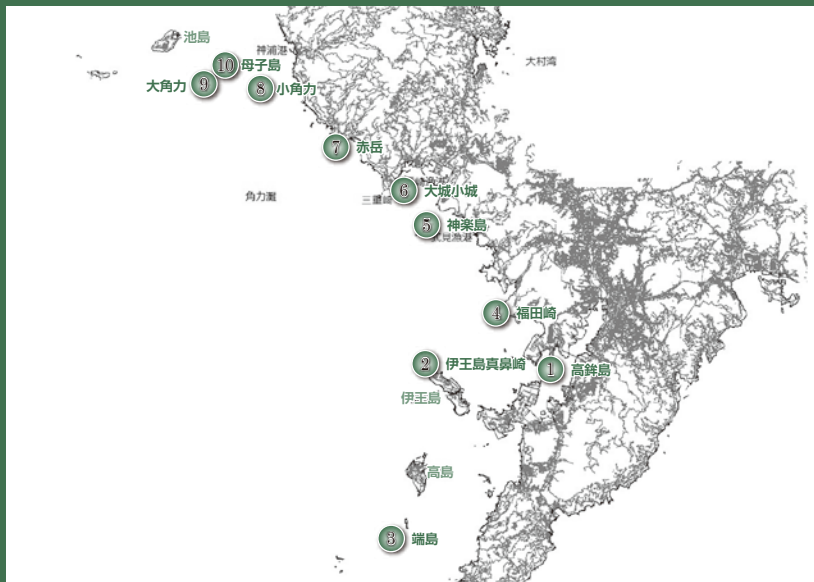
■所在地

長崎市戸町 2

みてみて

Point

長崎港の眺望がきれいなので、昼間も良いが、夜景もおもしろい。光の山並みが連なるのが、とても印象的。夜空に花火があげる頃に、このポイントをめざせば、港周辺に浮かびあがる夜の街々のスケール感が味わえる。車で行くこともできます。



小島・海蝕崖ゾーン

小舟に乗り海に出よう。長崎港の出口にあるのは高鉾島。そこには神ノ島（陸続き）、四郎ヶ島などの小島がある。大きいのは香焼島と伊王島で、間の瀬戸を抜けると、おなじみの高島、端島です。しかし、伊王島沖に進路をとり西岸沿いに進むと、別世界の海が広がります。いずれも無人島だ。最初に見える神楽島は、見る方向で姿が大きく異なる珍しい島である。白浜海岸からは角のある鬼が島、反対側の海上からは間に入江のある穏やかな島など見えます。しばらく進むと、最初は小角力、その名の通り薄くひよるながく見えます。対する大角力は二股の荒々しい姿です。それらに比べて、母子島は平べったい。水平線を背にこうした大角力、小角力、母子島の島々が、海上庭園の散石のごとく、群造形をなします。二人の子供とそれを見守る母の光景でしょうか、海岸線から見ると島々が付いたり離れたりする、楽しい海上の島嶼景観です。

Map no. 1 Viewpoint 高鉾島

たかぼこじま

View 長崎港口に控える最初的小島、隣に鼠島が流れる海上景観

対象 高鉾島



Data

■アクセス

船

■所在地

長崎市神の島町2丁目

Point

水面からもっりと頭を出したイルカのような円すい形をした緑の島。キリシタン殉教や台場があった地として知られる。船が長崎港に入る際の目印であり、それは長崎へのプロローグでした。

豆知識

島名の由来は、海中に突き出た島の頂が瓊矛（とぼこ）に似ていると神功皇后が申され、トボコが訛ってタカボコになったと言われている。1617年神父をかくまっていた長崎の二人は、この島の南側の断崖絶壁から突き落とされ殉教した。

Map no. 2 Viewpoint 伊王島真鼻崎

いおうじままばなざき

View 白い灯台を冠して潮風を切る、そびえる真鼻崎岩壁の強靭さ、痛快さ

対象 伊王島真鼻崎、伊王島灯台



Data

■アクセス

船

■所在地

長崎市伊王島町1丁目

Point

真鼻崎をぐるりと回る航行は、フェリーでは眺められない海上の眺望です。前方に伊王島、左手に香焼島、右手に高島の景観。長崎湾と外洋を分ける伊王島灯台の鼻崎は、文字通り人の鼻先のような断崖絶壁が切り立ちます。

豆知識

かつて島の信者は明治6年にキリシタン禁制が解けるまで、260年もの間厳しい探索の目を逃れて、ひっそりと暮らしていた。



Map no.

Viewpoint

ほしま 国

3

端島

View

海上に浮かぶ近代都市のシルエット

対象

端島

Data

■アクセス

船

■所在地

長崎市高島町

Point

端島は幕末から1974年1月閉山までに形成された石炭採掘の人工島。堤防岸壁が取り巻き、高層住居群が林立し、岩山頂上に神社を冠した姿はまさに軍艦船のようです。現在は廃墟のコンクリート窓が並び、近代の心象風景をつくり出します。

豆知識

端島は通称軍艦島と呼ばれ、江戸時代の1810年に近隣の漁民によって炭層が発見され、磯堀と称して採掘したのが始まりであった。鍋島家、三菱と経営が移り、最盛期の人口は、5267人であった。

Map no.

Viewpoint

ふくださき 国

4

福田崎

View

歴史の福田浦に連なる断層海岸と沖の小島

対象

福田崎

Data

■アクセス

船

■所在地

長崎市福田本町

Point

長崎港口のすぐ北にある福田崎。落差の激しい断層海岸が地形を刻み、いろいろな顔に見える地形や洞窟の自然造形が面白い。対岸には1565～1570年にポルトガル船が入港していた福田浦、南西には伊王島、間に松島、中ノ島、四郎ヶ島の小島が浮かびます。

豆知識

福田村は1565年ポルトガル船の入港にともなう福田村の開港である。福田は、鎌倉時代から、福田氏が支配し、戦国時代末期大村純忠の家臣になった。福田は、この地方におけるキリスト教の中心で、1568年には1200人のキリスト教がいた。





Map no. Viewpoint かぐらしま島

5 神楽島

View 眺望のシーンが豊かな神楽伝説の島

対象 神楽島

Data

- **アクセス**
船
- **所在地**
長崎市見崎町

Point

式見と畝刈の沖合いに浮かぶ無人島。眺望の角度により違った光景となる不思議の島です。白浜海岸からは角のある鬼が島、反対側の海上からは間に入江のある穏やかな島などと見えます。離れ磯、沖釣りなどに釣り人が集まります。

Map no. Viewpoint おおじょうこじょう島

6 大城小城

View 黒崎を代表する山塊景観、大小の海食崖が迫りくる海岸巨壁

対象 大城小城

Data

- **アクセス**
船
- **所在地**
長崎市下黒崎町

Point

この風景に接すると黒崎のプロローグが始まる。海へ突き出た小城（小城鼻）、背後に聳えたつ岩山が大城で、黒崎港、永田浜、沖合い海上のどこから見ても飽きない風景です。



Map no. Viewpoint あかたけ

7 赤岳

View 海上遠方に偲ぶ緑の丘の赤い岩肌

対象 赤岳



Data

- アクセス 船
- 所在地 長崎市桜山町

Point

桜山東海岸にある断崖の切り立った木々の斜面に、海に向けて赤い岩肌が露出した様子が、海上から一層明確にとらえられます。かつて赤岳は三重や浦上のキリシタンが聖地としたところで、遠くからの眺望でも目につきやすい場所であったことがわかります。

Map no. Viewpoint こずも

8 小角力

View 海上沖合にすっと立つ岩礁の美しさ

対象 小角力



Data

- アクセス 船
- 所在地 長崎市外海地区

Point

神浦から沖合に出ると最初に近づく小島だ。断崖絶壁の島で、角度によってはひよる長く見え、尖んがり頭に樹木が茂る。

Map no. Viewpoint おおすも

9 大角力

View 感動的な海の洞門、穴の向こうを小舟が航く

対象 大角力



Data

- アクセス 船
- 所在地 長崎市外海地区

Point

陸より5キロ沖にある柱状節理の奇岩。外海から遠望できる島々の一つ。穴のあいた島として印象的。釣行の地であるが、海上間近から見た眺め、その存在感は圧倒的なものがあります。

豆知識
中央公園の頂上に中世期末のものと思われる山城があり、「小崎城跡」と言います。琴海地区は針尾氏の領土であった。針尾伊賀守の三男は大村純忠の家臣となり、琴海の長浦村、尾戸村、三重村を拝領した。

Map no. Viewpoint ほこじ

10 母子島

View 二つある角力島、平たきたたずむ母子岩

対象 母子島

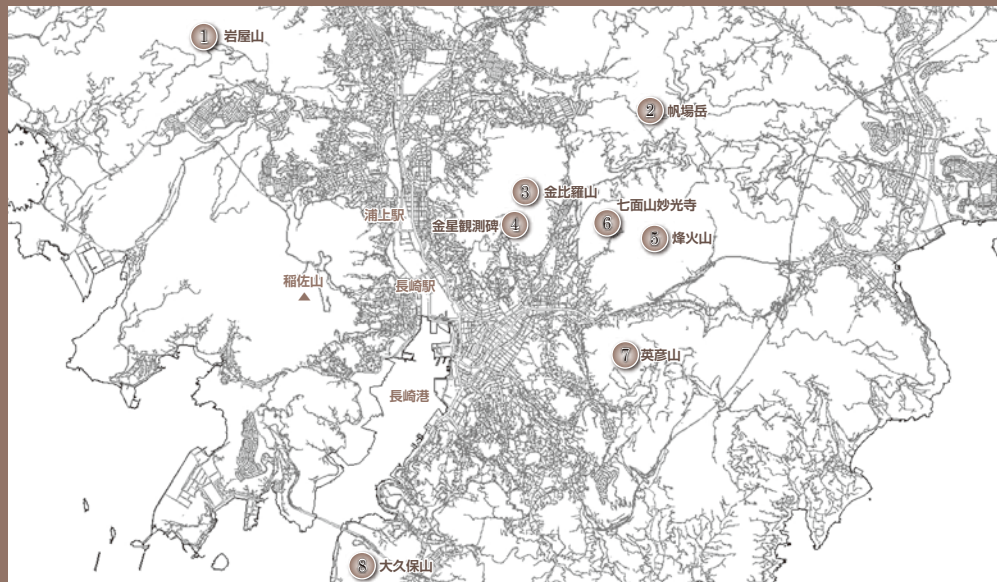


Data

- アクセス 船
- 所在地 長崎市神浦口福町

Point

周囲約700mのおむすび形の島。小角力、大角力とは違って変わった平たい島で、赤肌の崖が周囲を取り巻き、樹木が生い茂る。大角力の北西約200m先にあり、二つの島は見る位置により一つの島に見えます。



山々・峠ゾーン

岩屋山、稲佐山、金比羅山、英彦山の山々はもともと広い大地状の大きな火山であったと言われています。約 200 万年前から活動を始め、約 60 万年前には長崎市の中心部を埋め尽くすような溶岩台地が出来上がりました。この火山は活動が終ると浸食されて、山体の殆どを失いました。残った部分が長崎市の周辺部を取り囲む山々であると言われています（岩屋山頂説明板）。長崎市の高い山からは長崎港が見え、岩屋山は各ルートから多くの登山客が訪れます。その東の帆場岳は頂が三つに見えるので、三つ山で親しまれています。金比羅山、七面山、烽火山、秋葉山、豊前坊、愛宕山の七つは江戸時代に七高山巡りの山として、家族や使用人と登り一年間の無病息災を祈願したそうですが、七高山巡りは今も行われています。南方には市内で一番高い山の八郎岳があり、熊ヶ峰、戸町岳、烏帽子岩への縦走路も人気があり、各頂、途中から素晴らしい景色に出会うことができるのが長崎の山の魅力です。



Map no. Viewpoint

いわやさん山

1 岩屋山

View 長崎の南側を見る、模型のごとき浦上市街、山並み、大村湾

対 軍艦島、高島、伊王島、女神大橋、長崎港、浦上水源地、帆場岳、烽火山、
 対象 金比羅山、英彦山、三景台、戸町岳、熊ヶ岳、八郎岳、城山

Data

■ アクセス

警察学校前經由林道終点より徒歩 30 分、
 長崎バス [油木町] 徒歩 80 分

■ 所在地

長崎市上浦町

Point

長崎駅の北西に位置し、頂上広場には岩屋山頂神社があります。北、西側は樹木で見通せないが、東、南側に長崎半島、長崎港、市街、取り巻く山々、港外の島々を見ることができます。

豆知識

岩屋山の名の起源です。「少し登りて山の傍らに石窟(いわや)あり・・・山の名この石窟によって得たり」(長崎名勝図絵)。標高 475m。



Map no. **2** Viewpoint ほぼだひ

帆場岳

View 眼下の金比羅、横たわる浦上、稲佐の向こうに落ちる夕陽

対象 軍艦島、高島、伊王島、女神大橋、長崎港、烽火山、金比羅山、英彦山、稲佐山、岩屋山、琴ノ尾岳、戸町岳、熊ヶ峰、八郎岳、大村湾、雲仙、多良岳

Data

- アクセス 現川峠より徒歩 35 分
- 所在地 長崎市三川町

Point

岩屋山の東に位置し、頂上から長崎港、長崎市街とそれを取り巻く山々や港外の島々まで遠望でき、夕陽がとりわけ美しい。北東に多良岳、東に雲仙と 360 度見ることができます。

豆
知
歳

長崎に入港す帆船の目印とされ、どこから見ても三つに見え、「三つ山」の名で知られる。



Map no. **3** Viewpoint こんびらさん

金比羅山

View 長崎港入江の街と、迫りくる丘陵斜面の家並みの眺望

対象 長崎港、女神大橋、伊王島、高島、中心市街地、稲佐山、岩屋山、小江原団地、城山台団地、浦上、穴弘法、浦上天主堂、大村湾、長崎半島、英彦山、帆場岳、西山水源地

Data

- アクセス 県営バス【東高下】徒歩 40 分
- 所在地 長崎市西山 3

Point

長崎市の中央に位置し、頂上から西に浦上の町並み、南に長崎港と市街地、長崎半島、港外の島々、東に西山水源地、北に大村湾が望め、市内を取り囲む高い山々を見ることができます。

豆
知
歳

頂上南下の八夕揚げ広場では、毎年 4 月第 2 日曜が八夕揚げ大会（今年は震災で自粛）。4 月 10 日は金比羅神社大祭。標高 366m。



Map no.

Viewpoint

きんせいがんそくひの園

4 金星観測碑

View 明治7年フランス人が行った金星観測の天文イベント

◎ 対象 唐八景、大久保山、戸町岳、熊ヶ峰、八郎岳、監岬の風車、城山、女神大橋、長崎港、高島、星取山、鍋冠山、グラバー園、海星、活水

Data

- **アクセス**
県営バス【東高下】徒歩 20分
- **所在地**
長崎市西山町 2-252

Point

金比羅神社手前より右へ150mの位置にあり、「経緯度原点確定」記念碑、観測台、観測記念碑がある。展望台より、長崎半島、長崎港、市街を取りまく山々を見ることができます。

豆知識

フランス人天文学者ジャンサン一行6名は金比羅山に観測点を設け、明治7年12月9日太陽面を通過する金星の観測に成功した。



Map no.

Viewpoint

ほうがざん園

5 烽火山

View 異国船来航をノロンで知らせた山頂の石積み烽火台、背伸びして見る港の眺望

◎ 対象 軍艦島、高島、伊王島、女神大橋、長崎港、金比羅山、星取山、大久保山、愛宕山、鍋冠山、戸町岳、熊ヶ峰、八郎岳、城山

Data

- **アクセス**
七面山妙光寺本殿奥の院より徒歩 30分
- **所在地**
長崎市鳴滝町

Point

長崎駅の東方に位置し、江戸時代、異国船が来航すると「狼煙（のろし）」をあげて近隣諸国に通報しました。頂上から、長崎の港や市街、それを取りまく山々、港外の島々を見ることができます。

豆知識

昔は斧山と呼ばれていましたが、1638年島原の乱平定後、山頂に烽火台を設けたことから、烽火山と呼ぶようになりました。



ひさかた山

Map no
6

Viewpoint

七面山妙光寺

紅葉、緑の山合いから望む長崎港と街、山並み

View 戸町岳、熊ヶ峰、八郎岳、大久保山、星取山、錦冠山、風頭山、女神大橋、長崎港、城の古址、シーホルト記念館、片浦中

Data

■アクセス

県営バス【中川】徒歩 30分

■所在地


長崎市鳴滝 3丁目

Point

烽火山の西に位置し、古くから烽火山登山口の一つです。奥の院下展望所より、南西に長崎港、長崎市街とそれを取りまく山々の連なりを紅葉とともに楽しむ事ができます。

反知

七面山というのは、山の名でなく、妙光寺の山号。日蓮宗のお寺で、創建は1696年の古いお寺です。



ひさかた山

Map no

7 英彦山

View 長崎港入江の街と、迫りくる丘陵斜面の家並みの眺望

View 車鑑島、高島、伊王島、女神大橋、長崎港、大久保山、星取山、城山、断崖、多良山系、雲仙、橘湾、天草、茂木港

Data

■アクセス

長崎バス【田手原】徒歩 30分、
又は県営バス【番所】徒歩 60分

■所在地

長崎市本河内 1

Point

頂上から南側に長崎港、市街と山々、港外の島々、岩場の上より北東側に多良山系、東側に雲仙、茂木を見ることができます。

反知

"彦山の上から出る月はよか
こげん月はえっとなかばい"と
太田南畝が歌を残しています
(1805年諏訪神社歌碑)。



Map no. Viewpoint おおくぼやま園

8 大久保山

View

④ 対象 軍艦島、高島、伊王島、英彦山、星取山、唐八景トンネル、戸町岳、熊ヶ峰、八郎岳、城山、上戸町、新戸町、ダイヤモンド、大山教会、脇岬の山々

Data

■アクセス

長崎バス【新戸町団地】徒歩 50 分、
又は長崎バス【女神】徒歩 60 分

■所在地

長崎市戸町 5

Point

頂上からは見通しがきかない。南へ 15 分程の採石場跡地の上から、長崎半島、脇岬の山々、上戸町、新戸町、ダイヤモンドの町並み、樹木の間から帆場岳、烽火山、金比羅山を見ることができます。

豆 知 識

江戸期の魚見山台場跡の上の山です。頂上南側尾根に「八郎岳子午線標」「南方 4.6km に八郎岳天測点あり」の標識、「天明藩境塚」があります。

長崎ビューポイント探訪 VOL.2 長崎港外橋湾編・西彼杵半島編・彩り編

発行：平成 24 年 3 月

発行 者：平成 23 年度 長崎伝習所 長崎ビューポイント探訪塾

連絡 先：〒850-0022 長崎市馬町 21 番地 1 長崎市市民活動センター内長崎伝習所事務局

Tel. 095-829-1125

監 修：村田明久（塾長、長崎総合科学大学建築学科教授）

スタッフ：中村謙一、天野一朗、汐碓輝男、若田志保子、西野和子、西田康美、阿比留英輝、出口絹子

事 務 員：堂尾健吾

協 力：大櫛格